

Het Sinte-Pieterke Kalken

Mededelingenblad van de Stichting Sint-Pietersfeest Kalken
19de jg., nr. 10, p. 2587 - 2602

**SINT-PIETERSFEEST
MOTORENONTMOETINGS
DAG
29 juni 2008**



**Gratis Pechdienst te bereiken op nr.
0476/73.26.43**

v..u. Stichting Sint-Pietersfeest, p.a. Kruisenstraat 70, 9270 Kalken

Ten geleide

- ❖ Welkom op de tiende motorenontmoetingsdag te Kalken. Hierbij vindt u de route uitgeschreven.

Plaatsnamen in hoofdletters duiden een te volgen richting aan (behalve de provinciebenamingen) en links of rechts van die plaatsnaam staat een pijltje.

Bovendien werd de tocht bepijld met rood-witte pijltjes met een blauwe omgekeerde S als bijkomende herkenning. Indien u onderweg een of andere omleiding zou moeten maken, volg dan de officiële omleidingspijlen.

Wanneer er geen straatnaam of andere indicatie ter plaatse is (behalve de pijltjes), staat er in het roadbook: (G.A.) = geen aanduiding.

- ❖ Dat de tocht uitgestippeld is, wil niet zeggen dat u zich niet als gewone weggebruiker moet gedragen.

Het verkeersreglement moet stipt nageleefd worden.

Iedereen heeft een motorverzekering.


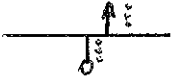

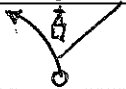




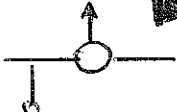


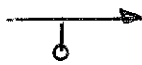



Door deelname aan deze tocht verklaart de deelnemer zich akkoord met deze voorwaarden.

- ❖ Let ook op de snelheidsbeperkingen!!!
- ❖ Indien er, spijs de goede zorgen van de parcoursbouwers, ergens toch nog een omleiding moet gemaakt worden, gelieve dan de wegomleidingsbewijzering te volgen.
- ❖ Aan het einde van de tocht kunt u voor de twee gratis drankjes (zie aangehechte bonnetjes) in de tent terecht. De piloten mogen dan ook niet vergeten hun aandenken aan de toog in die tent af te halen (tegen afgave ingevulde laatste bladzijde, vraag controlestempels!).
- ❖ Er zijn drie stopplaatsen.
- ❖ Veel amusement toegewenst!

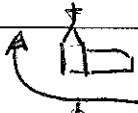




Henri, Dirk en Nico.






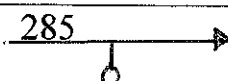


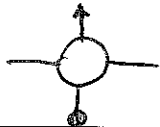
WEGWIJZER TOCHT





Deel 1

	Kruisenstraat 0,0 km
	Schriekstraat 0,3 km
	Kerrebreekstraat 4,7 km
	Loereveldstraat 8,3 km
	Begoniastraat 9,8 km
	Lindestraat 10,6 km
	Bayaerdstraat 10,9 km
	Mosseveldestraat 11,3 km
SHELL   BERLARE (Overmere Donk)	12,3 km
	(G.A.) 15,6 km
	Turfputstraat 15,9 km
	Kruyenberg 16,2 km
	Hoogstraat 16,5 km
	Warande 16,8 km

	St.-Annaplein 17,3 km
	◀ DENDERMONDE 19,3 km
	AALST ▶ 19,5 km
	Waterstraat 21,9 km
	◀ HOFSTADE 22,4 km
	Steenweg naar Oudegem 23,5 km
	WIEZE ▶ 24,4 km
	◀ WIEZE 25,5 km
	AALST ▶ 26,8 km
	◀ LEBBEKE 27,4 km
	Schrovestraat 27,5 km
	Kruis Abeelstraat 28,3 km
	▶ AALST 30,9 km
	Kloosterstraat 31,2 km
	◀ HERDERSEM 31,3 km


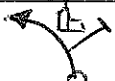
	◀ OPWIJK	31,6 km
	OPWIJK ▶	32,7 km
	MELDERT ▶	34,6 km
	◀ MELDERT	36,5 km
	◀ ASSE	37,2 km





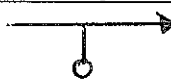












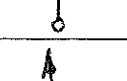
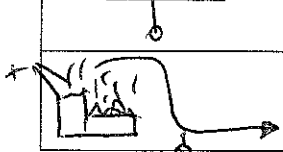
	N9 AALST ▶	39,7 km
		Neerheide 40,0 km
		Varent 40,3 km
		Kespier 41,7 km
		Heedstraat 42,1 km
		Edingsesteenweg 43,2 km
		(G.A.) 44,5 km
	TERNAT	44,9
		Edingsesteenweg 55,1 km








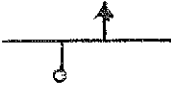
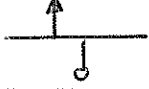





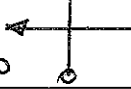




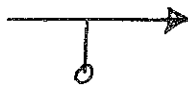
	 HALLE	57,3 km
		Dorp PEPINGEN 61,0 km
STOP 1: MONG BLOK		
61,7 km		
(uitzonderlijk open gans de dag – zie reclame)		
Gezellig en ontspannen genieten voor jong en oud: café – terras – speeltuin – galerij		
MONG BLOK		
Ninoofsesteenweg 28 –		
1670 Pepingen		
Baan Halle – Ninove / rode lichten Pepingen		
Van Pasen tot september: woens- zater- en zondag vanaf 14 uur.		
Juli + augustus: woens- vrij- zater- en zondag vanaf 14 uur.		
www.mongblok.be - 02/356.56.11		

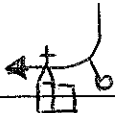
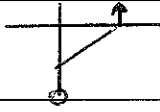
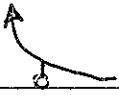
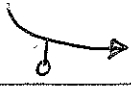

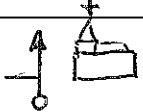
Deel 2

Zet de teller op nul !

	Hondzocht 0,0 km
	Trapstraat 1,5 km

	BOGAARDEN 	2,2 km
	 HEIKRUIS	3,6 km
	HEIKRUIS 	5,0 km
		Centrum 7,0 km
	 EDINGEN	8,7 km
		Beeldekenstraat 10,3 km
		Weverstraat 11,3 km
		Druimeren 12,3 km
		Schepdaelstraat 13,4 km
		Eckelbergstraat 14,9 km
		Scheibeeckstraat 18,4 km
		Vollezelestraat 19,7 km
		Hollestraat 19,8 km
		Hollestraat 21,4 km
	Centrum GALMAARDEN	23,2 km

	ONKERZELE 	26,7 km
	 ONKERZELE	28,2 km
	ONKERZELE 	28,5 km
	Atembekeweg	29,5 km
	Onkerzeleweg	30,2 km
	Kampstraat	30,8 km
	 OPHASSELT 	33,0 km
	NINOVE 	35,2 km
	 STEENHUIZE	36,5 km
ESSO 	Hogeweg	37,6 km
 	Hogeweg	38,4 km
	Ransbeekstraat	40,0 km

	◀ WOUBRECHTEGEM	40,3 km
	HERZELE ▶	41,1 km
		Centrum 45,1 km
	ZOTTEGEM ▶	45,2 km
	◀ OUDENAARDE	47,3 km
		Centrum 49,2 km
STOP 2: Café Den Berg		
		49,5km

Café Den Berg
 Provincieweg 506
 9550 HILLEGEM

0475/367048

Deel 3

Zet de teller op nul !

	Café Den Berg 0,0 km
	N462 0,8 km
	GENT 3,8 km
	BALEGEM 4,3 km
	BALEGEM 4,7 km
	Bolksale 5,1 km
	Leeg Bracht 6,5 km
	Leeg Bracht 7,3 km
	(G.A.) 7,5 km
	Geraardsbergsesteenweg 7,6 km
	BALEGEM 8,3 km
	Balegemstraat 10,0 km
	Gootje 10,2 km
	Cynsweg 11,4 km
	Pontslag 11,9 km

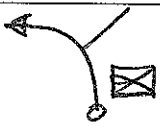

		<i>Rodeland Route</i> 12,8 km
		Lange Munte 13,7 km
		Wijkschool 13,9 km
		Hauwsestraat 14,7 km
		Gaversessteenweg 15,5 km
		OOSTERZELE 16,9 km
		Groenweg 20,0 km
		Geraardsbergsesteenweg 20,6 km
		MELLE 21,6 km
		MERELBEKE 25,4 km
		Heidestraat 26,5 km
		Caritasstraat 27,9 km
		GONTRODE
		GONTRODE
		Kalverhagestraat 30,8 km


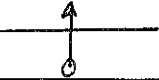









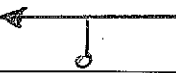






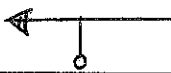


	Vantegemstraat 32,8 km
	◀ WETTEREN 34,5 km
	▲ WETTEREN ▲ 34,9 km
	Oosterzelestraat 35,2 km
	Oude Heerbaan 36,1 km
	Begijnestraat 36,9 km
	Begijnestraat 37,6 km
	N9 Lambroekweg 37,8 km
	Lambroekstraat 38,4 km
	Herdershoekstraat 38,6 km
	Heidestraat 39,0 km
	OVERBEKE ▶ 39,9 km
	Gentsesteenweg 40,5 km
	◀ LAARNE 42,1 km
	◀ MELLE 42,9 km

	LAARNE 	46,6 km
	LAARNE 	47,4 km
		 LAARNE 48,9 km
		Dorp 49,7 km
 STOP 3: Café DE ZWALUW 		50,0 km
<p>CAFE DE ZWALUW LEPELSTRAAT 22 9270 LAARNE</p> <p>Zaal voor vergaderingen, rouwmaaltijden en fuiven Ruime parking</p> <p>Lokaal van Garbage Speedwayteam en MTC Tornado's</p>		

Deel 4

Zet de teller op nul !

	Café De Zwaluw Lepelstraat 0,0 km
	Lepelstraat 0,3 km

	DESTELBERGEN	0,6 km
	Breestraat	2,5 km
	Zevestraat	3,7 km
	BEERVELDE	3,9 km
	BEERVELDE 	4,2 km
	BEERVELDE  	4,8 km
	BEERVELDE 	5,0 km
	Brandstraat	5,8 km
	Bosmandreef	6,1 km
	Haanhoutstraat	6,9 km
	Beerveldedorp	8,1 km
	Hanselaarstraat	9,7 km
	KALKEN 	11,1 km
	Heirweg	14,4 km
	KALKEN 	15,2 km



EINDPUNT

16,6 km

ER IS SPECIALE PARKEERPLAATS
VOORZIEN in de Kruisenstraat. Vandaar
kan u zich naar de tent begeven.

Gerrit De Plus
TRC Motors
Nieuwe Brug 2c
9230 Wetteren

0478/268.256

gerrit.deplus@skynet.be


www.trcmotors.be

Gerrit De Plus schenkt een motorhelm.

Wenst u kans te maken op die helm, lever dan zeker het
laatste blad van deze brochure in.

Tijdens de pauze van het optreden van Streetloft
(voorzien omstreeks 17.15 uur) wordt die helm uitgeloot
aan diegene die nog aanwezig is.

ERIC SCOOTERS



**Doornzeledries 16
9940 EVERGEM
05M: 0475/37 42 72
Tel.: 00/200 05 92**



Naam deelnemer:
Adres:
Merk motor:
Tel:
e-mailadres:

Stempels Controleposten

Stopplaats 1	Stopplaats 2	Stopplaats 3

**Tegen afgifte van dit blad ontvangt u het aandenken.
Hartelijk bedankt voor uw deelname!!!**